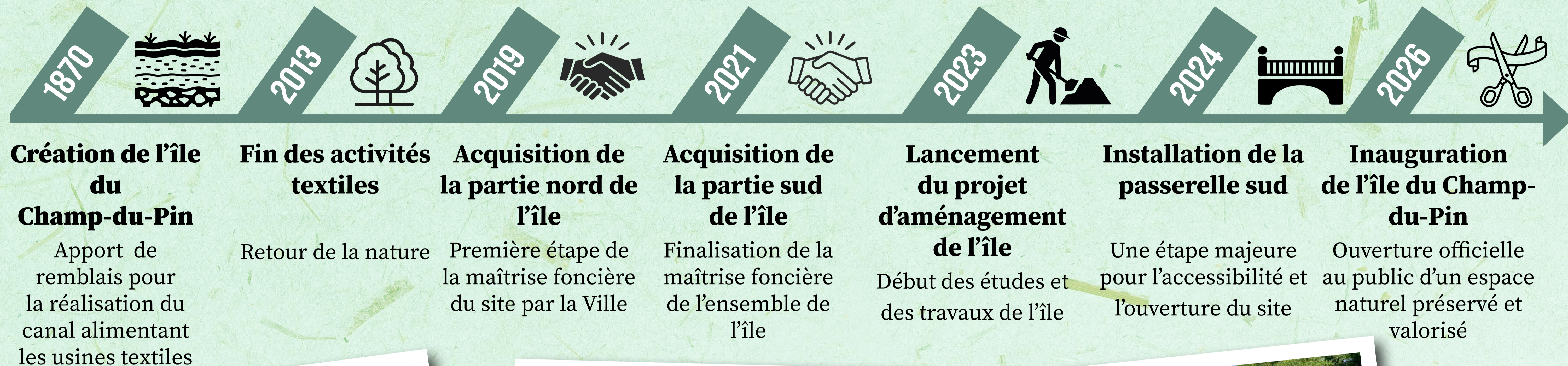


# ÎLE DU CHAMP-DU-PIN

## RETOUR SUR L'HISTOIRE



Île du Champ-du-Pin au XIX<sup>e</sup> siècle



Île du Champ-du-Pin en 2021



Île du Champ-du-Pin en 2026



- ✓ Préserver le patrimoine arboré existant
- ✓ Valoriser l'héritage industriel du Champ-du-Pin
- ✓ Ouvrir l'île au public grâce à de nouveaux cheminements
- ✓ Aménager avec sobriété en respectant l'esprit du lieu

# AMÉNAGEMENTS DE L'ÎLE

## MOBILIERS URBAINS ET BELVÉDÈRES



Transat  
3 personnes



Banc



Table de  
pique-nique



Transats  
croisés  
2 personnes



Belvédère nord

Passerelle  
Nord



Belvédère sud

Passerelle  
Sud



Belvédère



Transat  
1 personne



Belvédère

### BELVÉDÈRES

2 belvédères en ouvrage

3 belvédères en plateforme

### MOBILIERS URBAINS

7 Bancs

12 Transats

6 Tables de pique-nique

8 Corbeilles

14 Candélabres : LED à  
détection de mouvement

COÛT DU PROJET : 2 175 494 €

MONTANT DES SUBVENTIONS : 1 363 992 €



© Ville d'Épinal 2026 / Imprimé par nos soins

# AMÉNAGEMENTS DE L'ÎLE

## PASSERELLES

### PASSERELLE SUD


#### OBJECTIFS DU PROJET

- ✓ Renforcer les continuités piétonnes et cyclables
- ✓ Renaturer et ouvrir les berges
- ✓ Valoriser le patrimoine historique et paysager
- ✓ Créer un espace de détente et de loisirs pour tous



Dimensions :  
27 m x 3,65 m


Le 3 décembre 2024, une nouvelle passerelle a été posée, qui ouvre un nouvel accès depuis la rue David-et-Maigret. Cette passerelle, qui reprend l'esthétisme de la passerelle nord, franchit une étape importante du projet en reconnectant les mobilités douces et en offrant un accès à l'île du Champ-du-Pin.




### PASSERELLE NORD

#### Un patrimoine préservé et valorisé

La passerelle nord a fait l'objet de travaux de réfection en 2025. Deux poutres témoins d'un cadeau des Américains aux Français lors de la 2<sup>de</sup> guerre mondiale sont les seuls éléments conservés. Elles ont été restaurées, repeintes et réimplantées dans le projet.



Poutres  
conservées



Dimensions :  
17 m x 5 m



AVANT



APRÈS

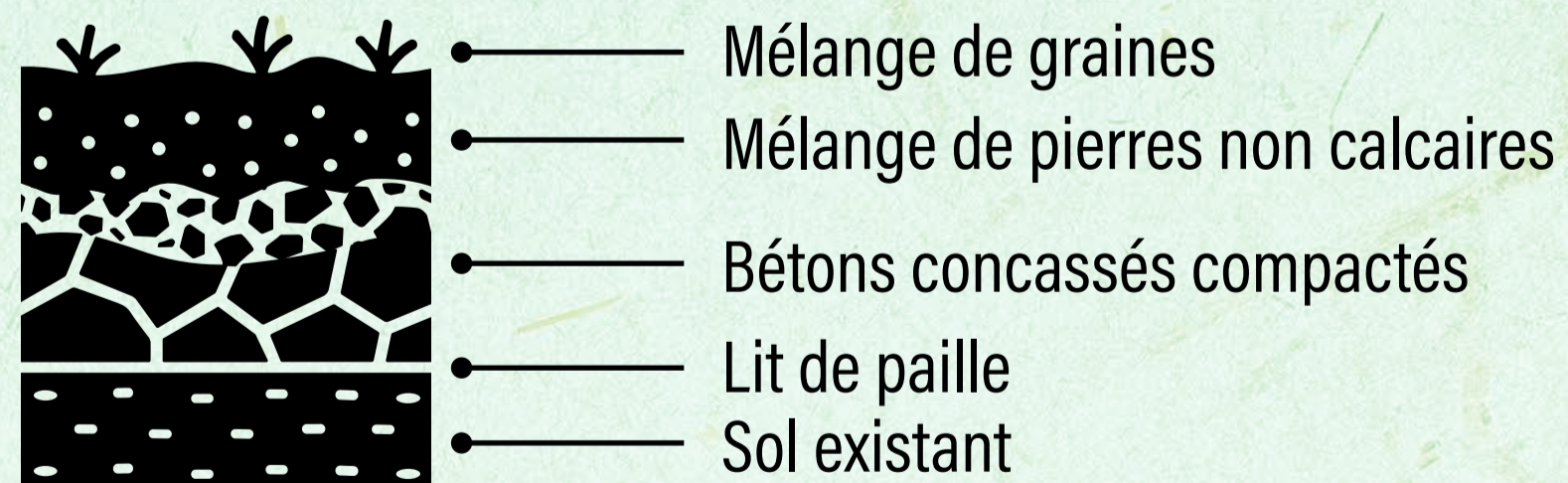
# AMÉNAGEMENTS DE L'ÎLE

## BIODIVERSITÉ

### CHEMINEMENT

#### CHAUSSÉE VÉGÉTALE

- Procédé innovant composé de mélanges de graines semées et compactées et de pierres non calcaires.
- Lutte contre les îlots de chaleur et l'artificialisation du sol.



### BERGES

#### FORÊT RIPISLYVE

- Ensemble d'arbres, arbustes et buissons qui se développent le long des cours d'eau.
- Flore spécifique adaptée à l'humidité.
- Corridor écologique et refuge pour de nombreuses espèces terrestres et aquatiques.



Géranium des Pyrénées



Bleuet



Cosmos



Bouton d'or



Renouée du Japon

#### RENOUÉE DU JAPON

- Elle est très présente sur l'île, et elle est considérée comme une espèce exotique envahissante. Sa croissance est très rapide et sa taille limite fortement le développement d'autres espèces.
- **Gestion** : Concurrence végétale et fauche.

#### PRAIRIE FLORALE

- Plusieurs semis ont été plantés, des mélanges pour butineurs, mélange de fleurs mellifères, mélange spécifique pour zones inondables.

#### HAIES

- Composées de fleurs, de petits arbustes et d'arbres.

#### ARBRES

- Plus de 140 arbres ont été plantés.



Coquelicot

# ÎLE DU CHAMP-DU-PIN

## UN LIEU UNIQUE À PRÉSERVER

### UN SENTIER DE NATURE AU PLUS PROCHE DES HABITANTS

Le parc a été aménagé pour offrir divers usages :

- ✓ Promenade en bord de Moselle
- ✓ Points de vue depuis des belvédères
- ✓ Mobiliers urbains pour des moments de pause en famille ou entre amis

### UN CORRIDOR ÉCOLOGIQUE APPRÉCIÉ DE LA FAUNE ET DE LA FLORE

L'île est un lieu d'observation privilégié, de calme et de détente.

On peut notamment y observer une espèce patrimoniale protégée, le martin pêcheur !

Les voies vertes entièrement neuves ont été pensées pour mailler le quartier et rendre les déplacements doux faciles, confortables et ombragés.

Afin de préserver au mieux le site, les feux, bivouacs et barbecues sont interdits ainsi que la cueillette de fleurs.



*Martin pêcheur*



# ÎLE DU CHAMP-DU-PIN

## REMERCIEMENTS

### UN GRAND MERCI



### AUX HABITANTS !

- ✓ Participation aux ateliers de concertation
- ✓ Réunions publiques
- ✓ Tables rondes

AUX FINANCEURS DU  
PROJET !

À LA MAÎTRISE  
D'ŒUVRE ET AUX  
ENTREPRISES AYANT  
ŒUVRÉ SUR LE PROJET !

#### ANRU

AGENCE NATIONALE POUR LA RÉNOVATION  
URBAINE

#### DREAL

DIRECTION RÉGIONALE DE L'ENVIRONNEMENT,  
DE L'AMÉNAGEMENT ET DU LOGEMENT

#### CEREMA

CENTRE D'ÉTUDES ET D'EXPERTISE SUR LES  
RISQUES, L'ENVIRONNEMENT, LA MOBILITÉ ET  
L'AMÉNAGEMENT

#### CONSEIL DÉPARTEMENTAL 88

#### AERM

AGENCE DE L'EAU RHIN-MEUSE

#### CAE

COMMUNAUTÉ D'AGGLOMÉRATION D'ÉPINAL

#### SMMA

SYNDICAT MIXTE MOSELLE AMONT

ATELIER MARION TALAGRAND - EGIS

VB SERVICE - ID VERDE-  
HURSTEL ET ORME

COLAS

FRAMATEC

RAY SAS

EST OUVRAGE

ACERE GROUPE

CITEOS

APAVE